










PROJETO DE MOBILIDADE URBANA

TRECHO 04			
PLACAS	LARGURAÇÃO	QUANTIDADES	
		PLACAS	SUPORTES
LARGURAÇÃO DE 0,25 M			
	L = 0,25	01 *	01 *
	< 40 km/h	01 *	-
	1,00 x 0,60	01 **	01 **
	1,00 x 0,60	01 *	01 *
	1,00 x 0,60	03 * 02 **	03 * 02 **
	2,00 x 1,00	01 **	01 **
	2,00 x 1,00	01 *	01 *
	2,00 x 1,00	01 *	01 *
	2,00 x 1,00	01 *	01 *

QUANTITATIVOS

QUANTITATIVOS



QUANTITATIVOS  
LARGURAÇÃO DE 0,25 M - 01 unid.  
LARGURAÇÃO 1,00 x 0,60 - 3 unid.  
LARGURAÇÃO 2,00 x 1,00 - 1 unid.  
SUPORTE SIMPLES - 4 unid.

QUANTITATIVOS

QUANTITATIVOS  
\*BALIZADORES PISCANTES - 04 unid.  
\*BALIZADORES REFLETIVOS - 05 unid.  
CERCA DE ISOLAMENTO - 653 m.  
de trechos anteriores.

Placas e suportes a serem implantados no trecho.

OBS.: Para fins de reaproveitamento das placas de obras, foi considerada uma

R00	Versão inicial	dez/14	
REVISÃO	OBSERVAÇÕES	DATA	VISTO
	<div><b>PREFEITURA MUNICIPAL DE PELOTAS</b> UNIDADE DE GERENCIAMENTO DE PROJETOS - UGP</div>		
<div><b>P R O J E T O DE MOBILIDADE URBANA</b> Eduardo Leite - Prefeito Municipal   Jair Seidel - Secretário Executivo da UGP</div>			
PROJETO: <i>INCORP CONSULTORIA E ASSESSORIA LTDA.</i>		ARQUIVO: MUGO-08-PESOR00.dwg	
RESPONSÁVEL TÉCNICO: <i>ENGº JOSÉ CARLOS TEIXEIRA TEDESCO      CREA: RS005546</i>		DATA: <b>FEV/2015</b>	
PROJETO EXECUTIVO		ESCALA: <b>S/E</b>	
TRECHO: <b>ZONA URBANA DO MUNICÍPIO DE PELOTAS/RS</b>		REVISÃO: <b>R00</b>	
<b>RUA GENERAL OSÓRIO</b>		PRANCHA: <b>08/14</b>	